



# 柏原市ため池ハザードマップ 田辺池 (貯水量74,400m<sup>3</sup>)



## 避難施設の情報

-  指定緊急避難場所
-  指定緊急避難場所 兼 指定避難所



【指定緊急避難場所とは】指定緊急避難場所は、災害から命を守るために市が指定した避難の場所です。なお、この指定緊急避難場所は、洪水や土砂災害などの災害の種類毎に指定されています。


## ハザード情報

土砂災害のおそれのある箇所


-  土砂災害警戒区域
-  土砂災害特別警戒区域

想定浸水深

-  0.5m未満
-  0.5m～3.0m未満
-  3.0m～5.0m未満
-  5.0m以上

 ため池氾濫水の到達時間線

## 想定浸水深による被害の形態の目安



- 3m : 1階相当が水没
- 0.5m～3.0m : 床上浸水程度
- 0.5m : 床下浸水程度

この地域の避難場所	住所	連絡先
国分合同会館	国分本町2-7-2	978-6001
国分幼稚園	国分本町6-1-23	977-0951
国分小学校	国分本町6-11-4	977-1205
国分保育所	国分本町6-11-28	978-6368
国分中学校	国分本町7-1-20	977-1555
国分東コミュニティ会館	国分本町7-4-78	976-1999

洪水等他の災害もあるため、以下のURLも確認してください  
<http://www.city.kashiwara.osaka.jp/docs/2018052100010/>





柏原市  
Kashiwara City

# 田辺池ハザードマップ

ため池の場所：柏原市田辺1丁目

ため池ハザードマップに関する  
お問い合わせ先

柏原市都市デザイン部 都市管理課

ハザードマップは、万が一の地震や大雨によってため池が決壊する恐れのある場合の備えとして、自分や家族の命を守るために役立つ情報を提供するものです。また、住民のみなさんがマップを通じて、想定される災害を事前に知り、自らの避難を考え、地域の防災力向上に取り組まれることを目的としています。



※【電話】・【ガス】は契約会社に確認して記入してください。

緊急時の連絡先	行政機関	柏原市役所 柏原警察署 柏原・羽曳野・藤井寺消防組合 消防署柏原出張所	072-972-1501 072-970-1234 072-972-0885	ライフライン	【電話】会社名： 【ガス】会社名： 【水道】柏原市下水道局	072-972-1501
	公共医療機関			その他	【施設管理者】田辺水利組合	管理者には市から連絡するものとする

わが家の防災メモ	わが家の避難場所	
	家族の集合場所	
	緊急時の連絡先	
	かかりつけの病院	

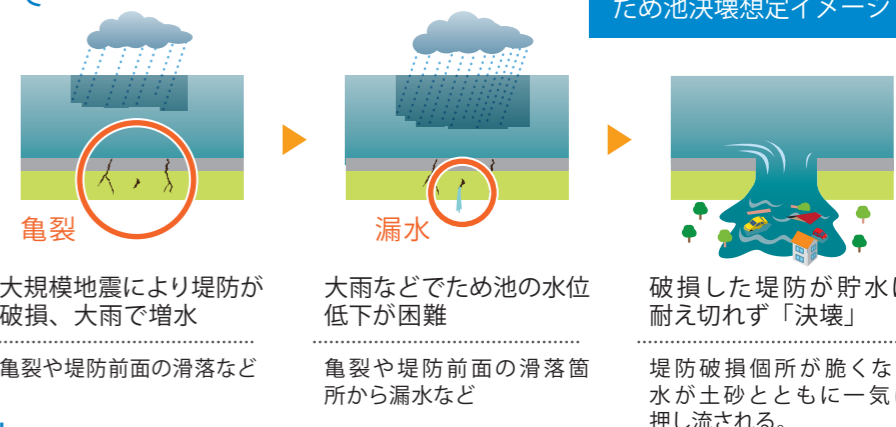
非常持ち出し品の一例	<input type="checkbox"/> ろうそく・マッチ・ライター	<input type="checkbox"/> 貴重品	<input type="checkbox"/> 雨具
	<input type="checkbox"/> 懐中電灯	<input type="checkbox"/> 食料品	<input type="checkbox"/>
	<input type="checkbox"/> 救急医薬品	<input type="checkbox"/> 保安具	<input type="checkbox"/>
	<input type="checkbox"/> 飲料水（1人1日3リットルが目安）	<input type="checkbox"/> 携帯ラジオ	<input type="checkbox"/>
	<input type="checkbox"/> 衣類・紙おむつ・生理用品	<input type="checkbox"/> 筆記用具	<input type="checkbox"/>

## もしも、ため池の堤防が壊れたら

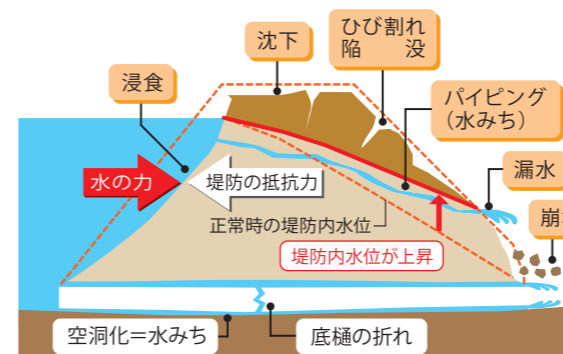
### ■はん濫シミュレーションについて

本ハザードマップ作成にあたり、万が一の事態でため池が決壊した場合、最大でどの程度の被害範囲となるかを知るために、最悪の状況を想定した被害予測を行いました。

地図上では、想定される最大の浸水範囲と深さを示しています。



### ■こんなとき、ため池が危ない!!



#### 大雨時

- 急激な水位上昇により、流水が堤体を越えようとする場合
- 漏水が急激に増えた場合や漏水に濁りが生じた場合
- 堤体が陥没し、漏水が生じた場合

#### 地震時（震度4以上）

- 堤体の陥没やひび割れが発生し、急激な漏水量の増加や漏水に濁りが生じた場合

## 災害用伝言ダイヤル（171）

災害用伝言ダイヤル（171）は、「声の伝言板」（安否情報）の役割をする電話サービスです。被災地内とその他の地域の人々との間で、伝言の録音・再生をすることができます。

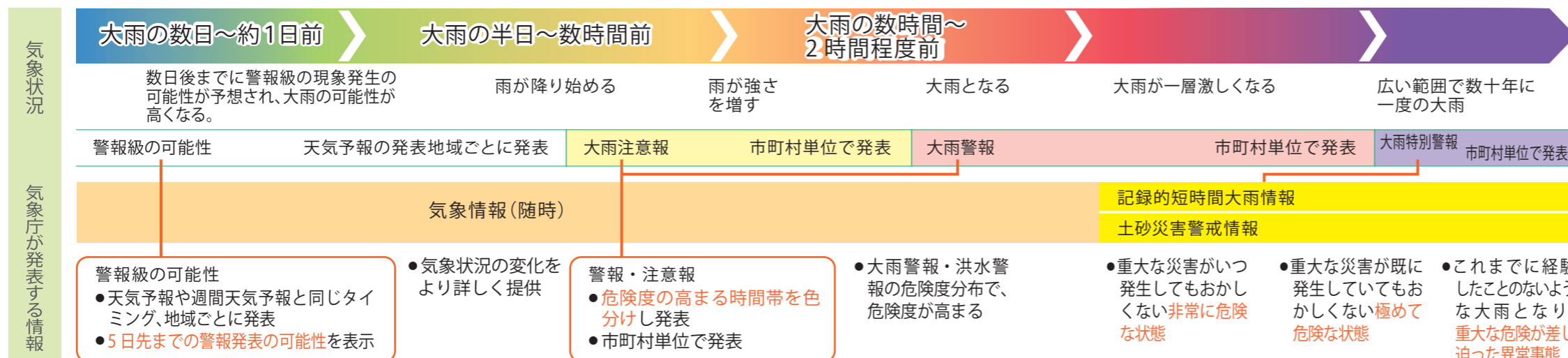


「171」をダイヤルし、ガイダンスに従って伝言の録音・再生をしてください。

## 大雨・洪水・地震に関する情報

気象情報 雨量情報の入手先  
 PCから：<http://www.jma.go.jp/jp/warn/>  
 携帯から：<http://www.mlit.go.jp/saigai/bosaijoho/i-index.html>

雨量の情報は：<http://www.jma.go.jp/jp/amedas/>  
 地震等の情報は：<http://www.osaka-bousai.net/pref/index.html>



## 市からの避難に関する情報

市は、大雨などによって、災害の危険性を察知したら、広報車や、防災メール、パソコンなどを通じて住民の皆さんに避難情報をお知らせします。大雨の時など、このような避難情報が発表されたら、すぐに、避難行動を行いましょう。

**避難準備・高齢者等避難開始**  
避難の準備を開始する必要があるときに発令

**避難勧告**  
避難を開始する必要があるときに発令

**避難指示**  
災害発生危険が切迫しているときに発令

柏原市 → 市民の皆さん