計画図	令和５年度 東部大阪都市計画 生産緑地地区の変更 （柏原市決定）	
S＝1／2,500		図面番号 9／11

東部大阪都市計画図（柏原市）No.9

1：2,500 地形図

大Ｆ－６－８

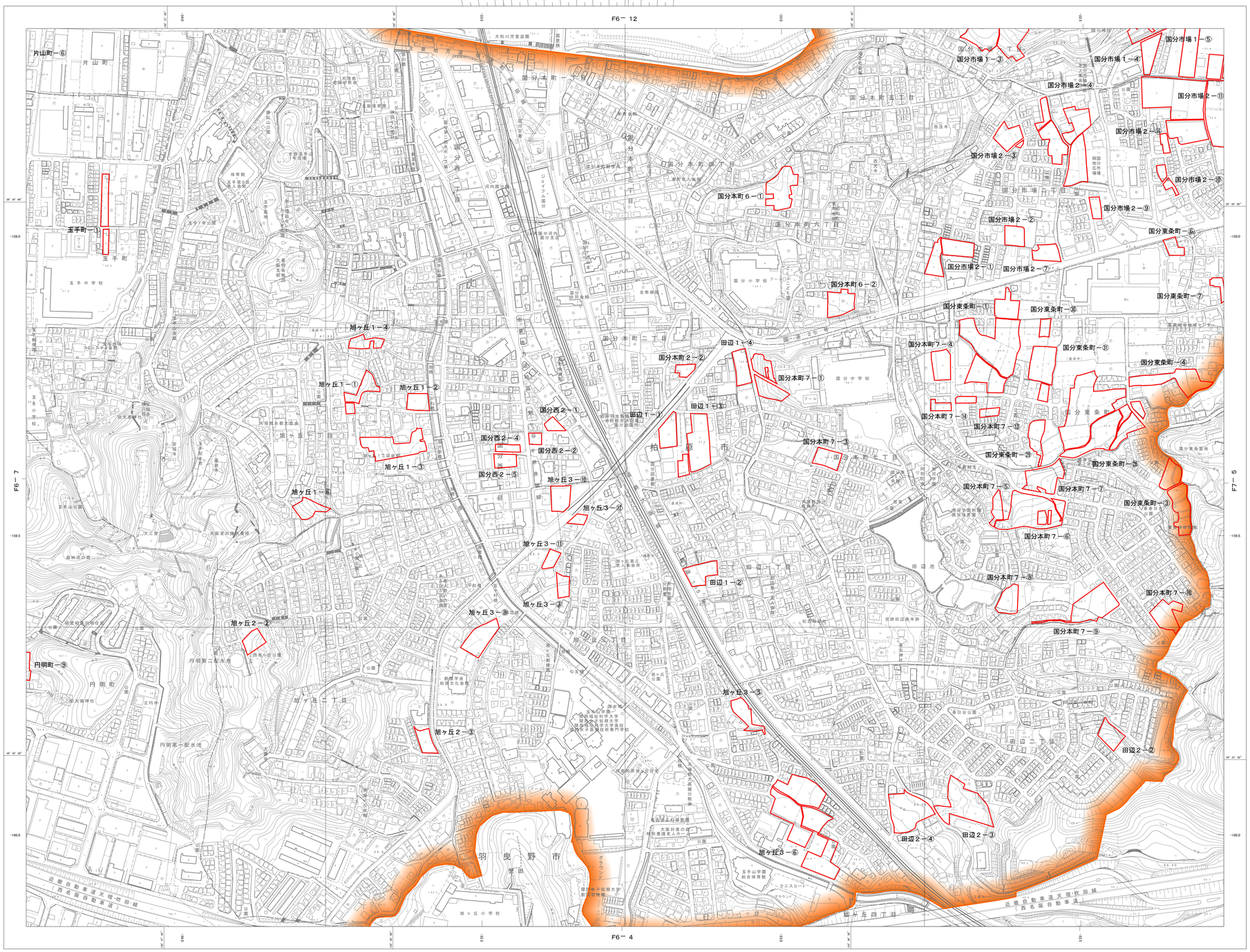

概見図（大Ｆ－６－８）

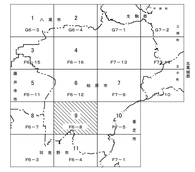

記号



基準点　第3級水準点
基本図　平成25年度
図郭面積　0.5キロメートル
座標系　平面直角第6系
縮尺精度　1500分の1
等高線間隔　2メートル
標準偏差値　0.3メートル
この地図は、建設省国土地理院長の承認を得て同院発行の測量成果を使用して作成したものである。（承認番号）平１２公公第１６９号
この地図は、国土地理院長の承認を得て同院発行の測量成果を使用して作成したものである。（承認番号）平１４公公第１４０号
この地図は、国土地理院長の承認を得て同院発行の測量成果を使用して作成したものである。（承認番号）平２２公公第１１２号
この地図は、国土地理院長の承認を得て同院発行の測量成果を使用して作成したものである。（承認番号）令　３公公第　７２号
この地図は、国土地理院の指導事項（２０１０．０４版）によるものである。

凡　例

生産緑地地区

昭和６０年測量
平成　６年修正
平成１１年修正
平成２２年修正
令和　３年修正

1．令和　２年１２月撮影空中写真
2．令和　３年　７月現地調査

1：2,500

「この測量成果は、建設省国土地理院長の承認を得て同院所管の測量成果を使用して得たものである。　（承認番号）　平１２公公第１６９号」
「この測量成果は、国土地理院長の承認及び和歌山県知事の承認を得て同院所管の測量成果を使用して得たものである。　（承認番号）　平１４公公第１４０号」
「この測量成果は、国土地理院長の承認及び和歌山県知事の承認を得て同院所管の測量成果を使用して得たものである。　（承認番号）　平２２公公第１１２号」
「この測量成果は、国土地理院長の承認及び和歌山県知事の承認を得て同院所管の測量成果を使用して得たものである。　（承認番号）　令　３公公第　７２号」

測量計画機関　柏　原　市
測量作業機関　株式会社パスコ

Ⅳ－PD　３１－２