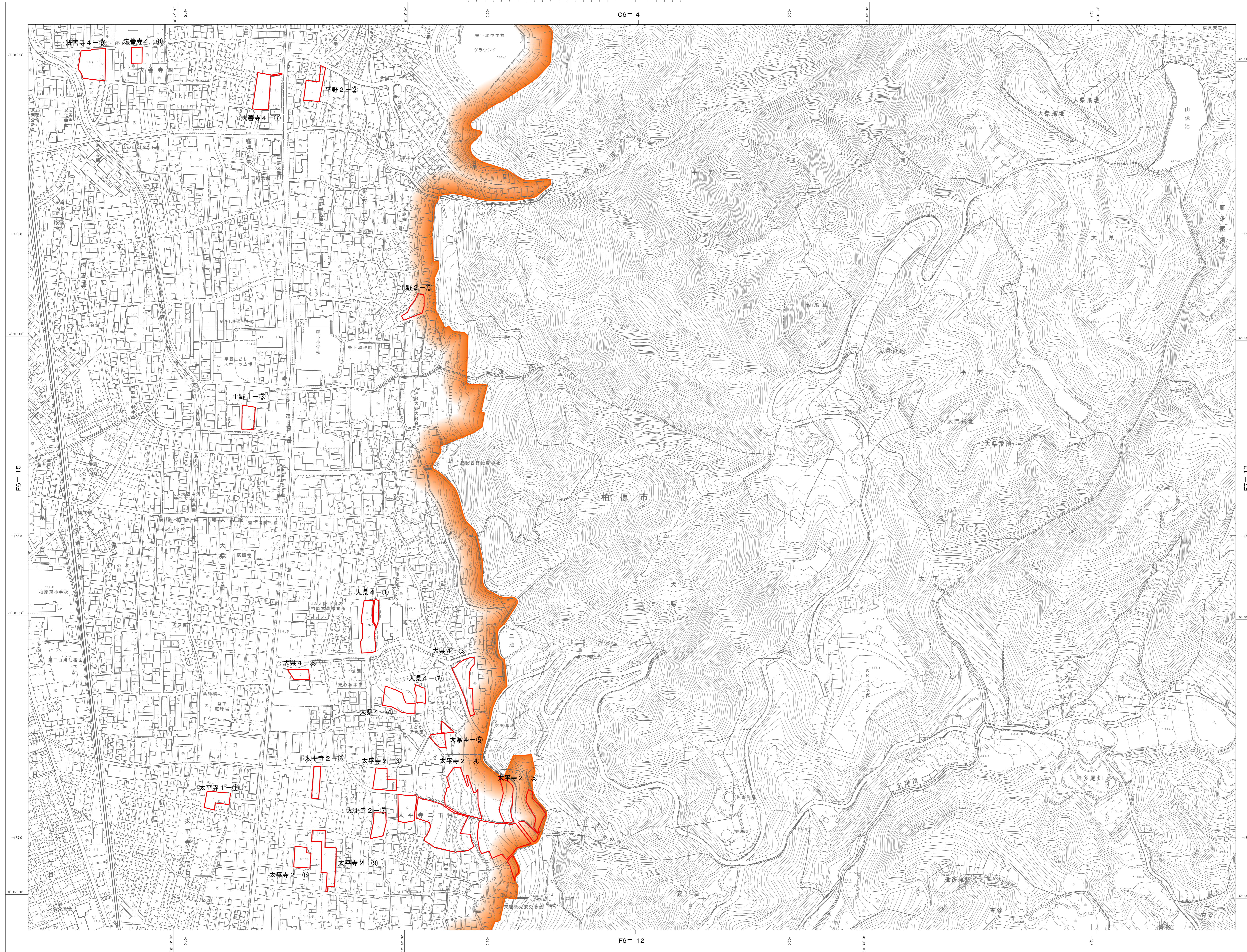
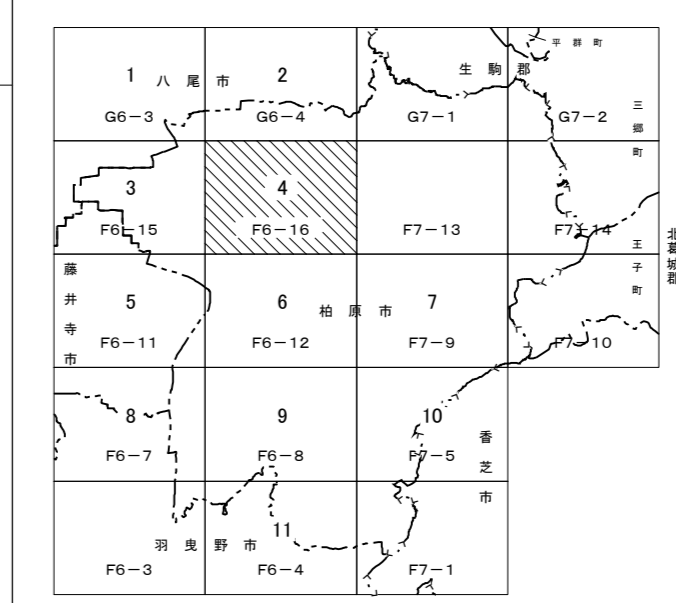


東部大阪都市計画図(柏原市)No.4

1:2,500 地形図  
 大F-6-16



概見図(大F-6-16)

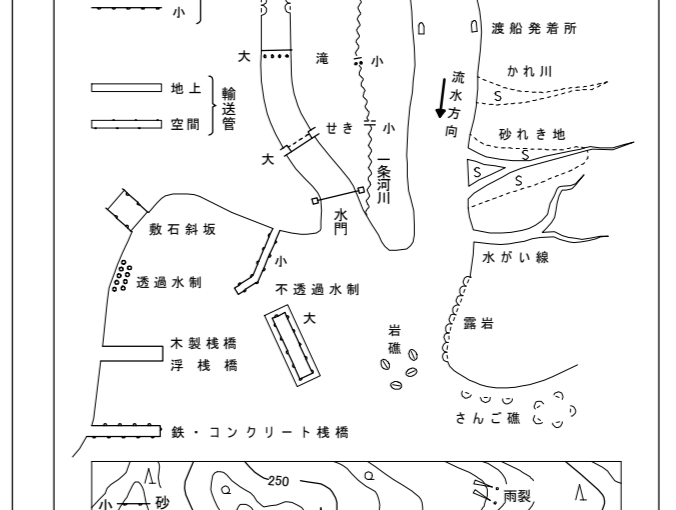
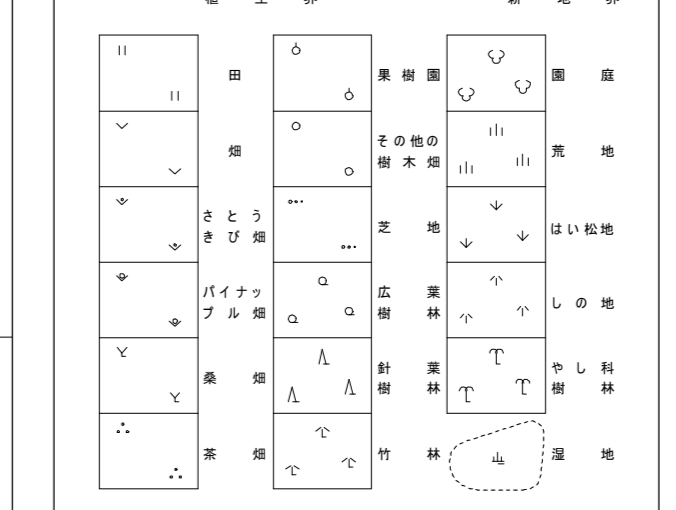


凡例

生産緑地地区	生産緑地地区(変更)	生産緑地地区(廃止)	生産緑地地区(新設)
境界線	境界線(変更)	境界線(廃止)	境界線(新設)
道路	道路(変更)	道路(廃止)	道路(新設)
河川	河川(変更)	河川(廃止)	河川(新設)
公園	公園(変更)	公園(廃止)	公園(新設)
学校	学校(変更)	学校(廃止)	学校(新設)
施設	施設(変更)	施設(廃止)	施設(新設)
その他	その他(変更)	その他(廃止)	その他(新設)

凡例 (continued)

境界線	境界線(変更)	境界線(廃止)	境界線(新設)
道路	道路(変更)	道路(廃止)	道路(新設)
河川	河川(変更)	河川(廃止)	河川(新設)
公園	公園(変更)	公園(廃止)	公園(新設)
学校	学校(変更)	学校(廃止)	学校(新設)
施設	施設(変更)	施設(廃止)	施設(新設)
その他	その他(変更)	その他(廃止)	その他(新設)



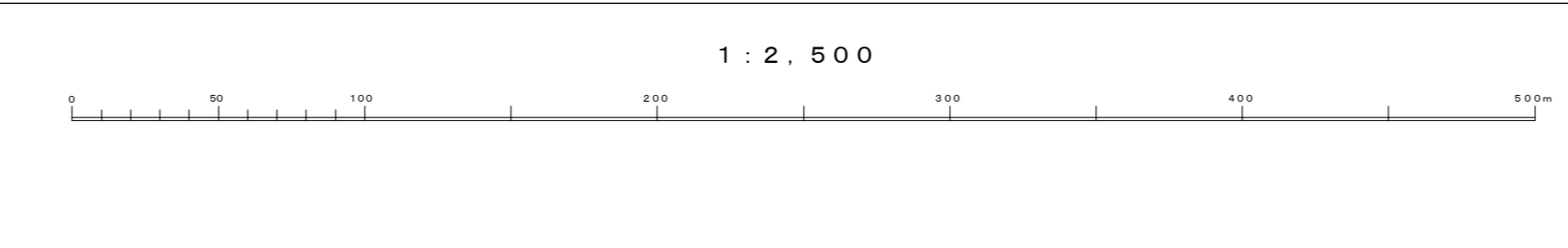
凡例 (continued)

生産緑地地区

IV-PD 21-2

昭和60年測量  
 平成6年修正  
 平成11年修正  
 平成22年修正  
 令和3年修正

1. 令和5年12月測量  
 2. 令和5年7月測量



「この測量結果は、建設省国土院の承認を得て、測量所の測量結果を基に作成されたものである。測量所名：株式会社パスコ」  
 「この測量結果は、建設省国土院の承認を得て、測量所の測量結果を基に作成されたものである。測量所名：株式会社パスコ」  
 「この測量結果は、建設省国土院の承認を得て、測量所の測量結果を基に作成されたものである。測量所名：株式会社パスコ」  
 「この測量結果は、建設省国土院の承認を得て、測量所の測量結果を基に作成されたものである。測量所名：株式会社パスコ」

測量計画機関 柏原市  
 測量作業機関 株式会社パスコ